

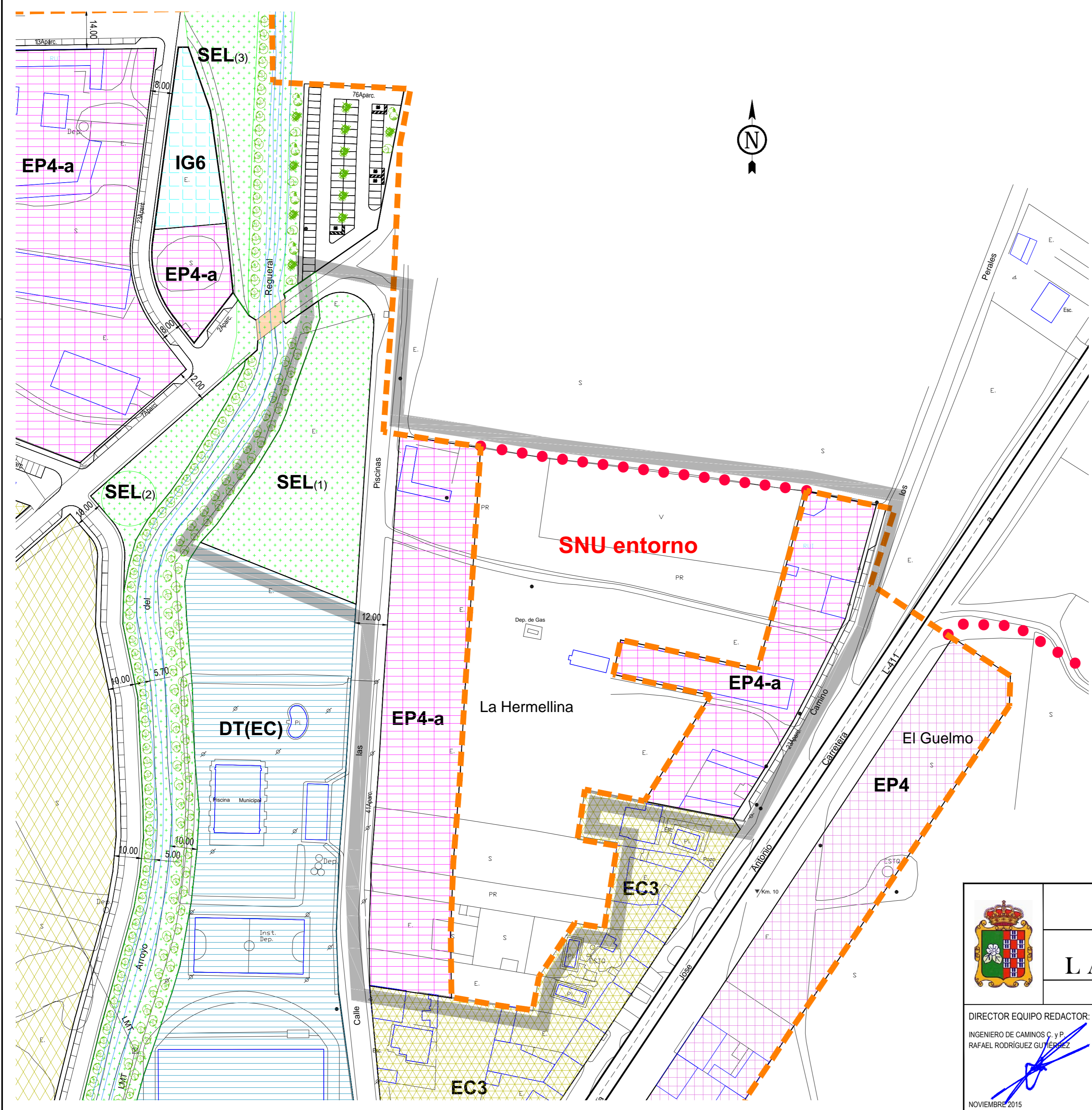


### LEYENDA

- ZONAS DE ORDENANZA**
- CA1** ENTORNO DEL CASTILLO
  - CN2** CENTRO / NUCLEO TRADICIONAL
  - EC3** ENSANCHES CERCANOS
  - EC3a** ENSANCHES CERCANOS
  - EP4** ENSANCHES PARCELADOS
  - EP4a** ENSANCHES PARCELARIOS
  - ON5** OTROS NUCLEOS
  - IG6** INDUSTRIA GENERAL - EDIFICACION ADOSADA
  - IS7** INDUSTRIAL Y SERVICIOS
- ZONAS DE DOMINIO PUBLICO**
- DT(zz)** DOTACIONES Y EQUIPAMIENTOS
  - SEL** SISTEMA ESPACIOS LIBRES
- SUELO NO URBANIZABLE DE ENTORNO**
- UNIDADES DE EJECUCIÓN (SUNC)**
- COLOR S/ ZONA DE ORDENANZA**  
S (superficie) NV (núm máx Vvnds)  
DT (S. dotaciones)
  - UE 1 (EC3)** S (15.796m²) NV (31Vvnds) DT (620m²)
  - UE 2 (EC3)** S (20.018m²) NV (40Vvnds) DT (800m²)
- SUELO URBANIZABLE (SUR)**
- USO S/ TRAMA**  
S (superficie) NV (núm máx Vvnds)  
AP (Aprovechamiento)
  - UR -2 (SAU)** CON ORDENACION DETALLADA
- ZONA AFECTADA MODIFICACIÓN**

DOCUMENTO PARA APROBACIÓN INICIAL




	MODIFICACIÓN PUNTUAL B	
	NORMAS SUBSIDIARIAS DE PLANEAMIENTO MUNICIPAL <b>LAGUNA DE NEGRILLOS</b>	
DOCUMENTO MODIFICADO		NUMERO
DIRECTOR EQUIPO REDACTOR: INGENIERO DE CAMINOS C. y P. RAFAEL RODRÍGUEZ GUTIÉRREZ	PLANO <b>CALIFICACION Y ALINEACIONES</b> <b>ZONA UE-3</b> NÚCLEO LAGUNA DE NEGRILLOS	2.1-1mB
NOVIEMBRE 2015		ESCALA - 1:750

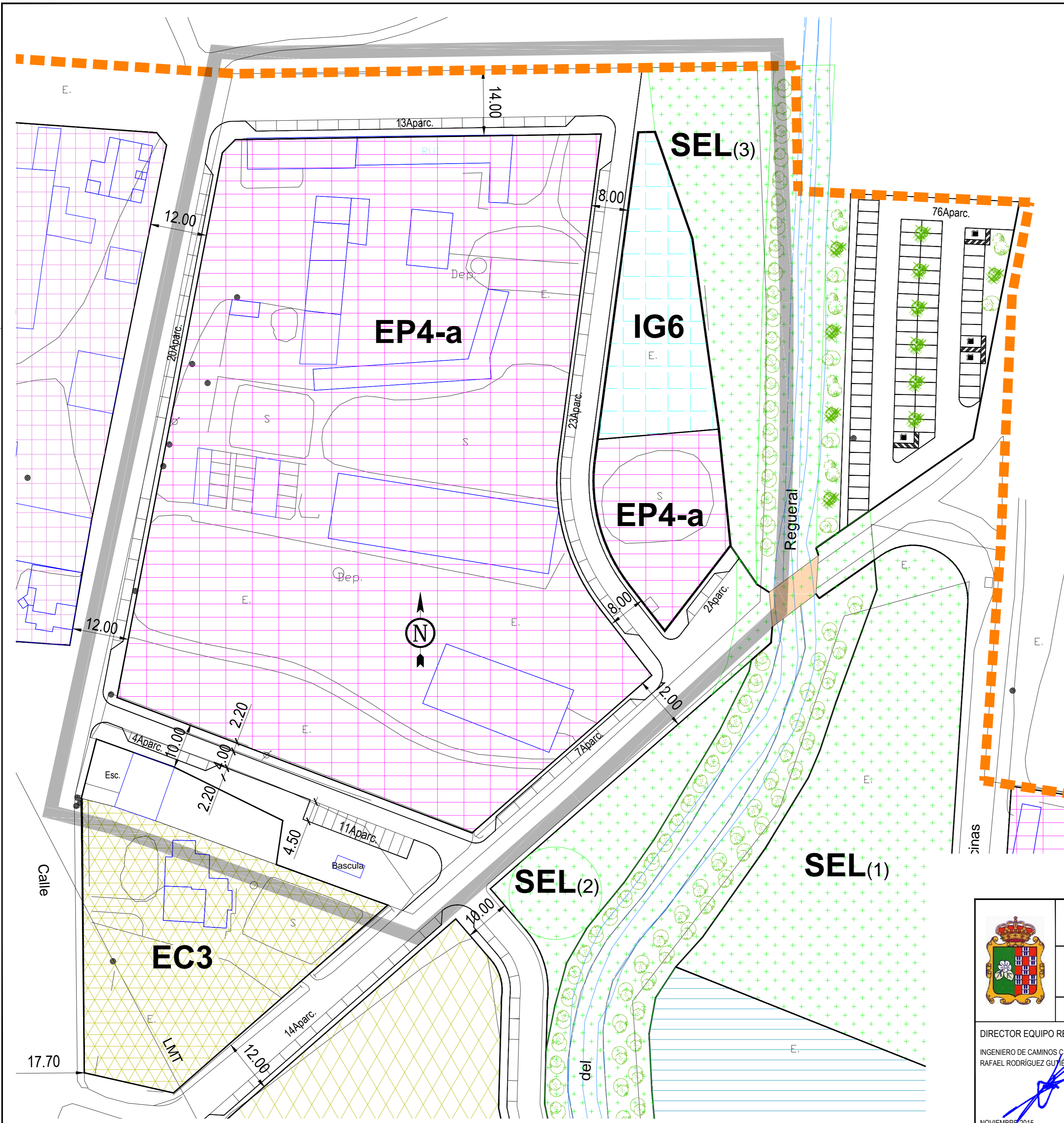


# LEYENDA

- ZONAS DE ORDENANZA**
- CA1** ENTORNO DEL CASTILLO
  - CN2** CENTRO / NUCLEO TRADICIONAL
  - EC3** ENSANCHES CERCANOS
  - EC3a** ENSANCHES CERCANOS
  - EP4** ENSANCHES PARCELADOS
  - EP4a** ENSANCHES PARCELARIOS
  - ON5** OTROS NUCLEOS
  - IG6** INDUSTRIA GENERAL - EDIFICACION ADOSADA
  - IS7** INDUSTRIAL Y SERVICIOS
- ZONAS DE DOMINIO PUBLICO**
- DT(zz)** DOTACIONES Y EQUIPAMIENTOS
  - SEL** SISTEMA ESPACIOS LIBRES
  - SUELO NO URBANIZABLE DE ENTORNO**
- UNIDADES DE EJECUCIÓN (SUNC)**
- COLOR S/ ZONA DE ORDENANZA**  
S (superficie) NV (núm máx Vvnds)  
DT (S. dotaciones)
  - UE 1 (EC3)** S (15.796m<sup>2</sup>) NV (31Vvnds) DT (620m<sup>2</sup>)
  - UE 2 (EC3)** S (20.018m<sup>2</sup>) NV (40Vvnds) DT (800m<sup>2</sup>)
- SUELO URBANIZABLE (SUR)**
- USO S/ TRAMA**  
S (superficie) NV (núm máx Vvnds)  
AP (Aprovechamiento)
  - UR -2 (SAU)** CON ORDENACION DETALLADA
  - ZONA AFECTADA MODIFICACIÓN**

DOCUMENTO PARA APROBACIÓN INICIAL


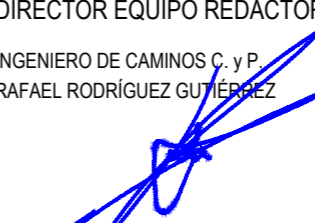
	MODIFICACIÓN PUNTUAL B	
	NORMAS SUBSIDIARIAS DE PLANEAMIENTO MUNICIPAL <b>LAGUNA DE NEGRILLOS</b>	
DOCUMENTO MODIFICADO		
DIRECTOR EQUIPO REDACTOR: INGENIERO DE CAMINOS C.y.P. RAFAEL RODRIGUEZ GUTIERREZ  NOVIEMBRE 2015	PLANO <b>CALIFICACION Y ALINEACIONES</b> <b>ZONA UE-4</b> NÚCLEO LAGUNA DE NEGRILLOS	NUMERO <b>2.1-2mB</b>
		ESCALA - 1:1.000

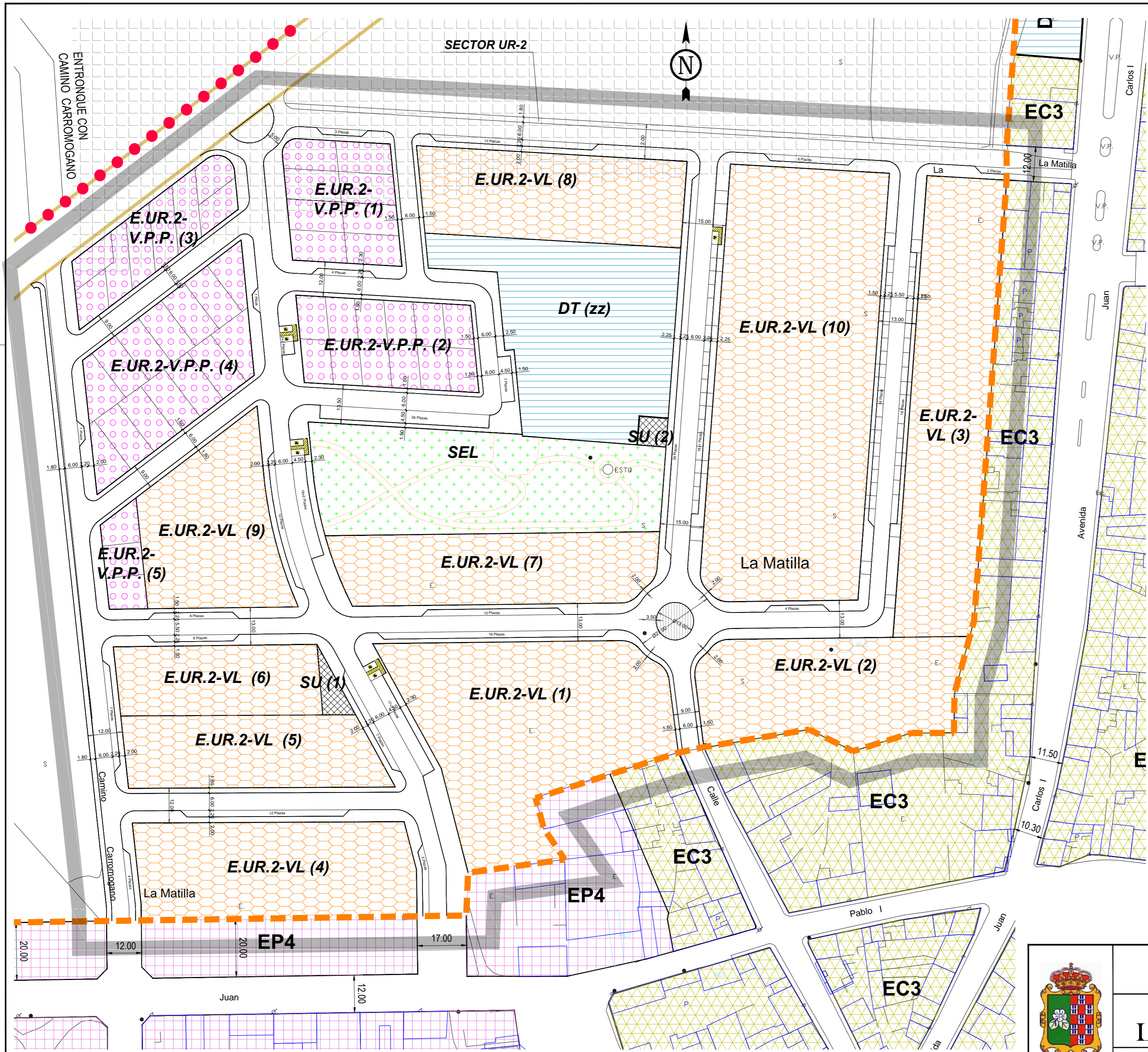


# LEYENDA

- ZONAS DE ORDENANZA**
- CA1 ENTORNO DEL CASTILLO
  - CN2 CENTRO / NUCLEO TRADICIONAL
  - EC3 ENSANCHES CERCANOS
  - EC3a ENSANCHES CERCANOS
  - EP4 ENSANCHES PARCELADOS
  - EP4a ENSANCHES PARCELARIOS
  - ON5 OTROS NUCLEOS
  - IG6 INDUSTRIA GENERAL - EDIFICACION ADOSADA
  - IS7 INDUSTRIAL Y SERVICIOS
- ZONAS DE DOMINIO PUBLICO**
- DT(zz) DOTACIONES Y EQUIPAMIENTOS
  - SEL SISTEMA ESPACIOS LIBRES
- SUELO NO URBANIZABLE DE ENTORNO**
- SUELO NO URBANIZABLE DE ENTORNO
- UNIDADES DE EJECUCIÓN (SUNC)**
- COLOR S/ ZONA DE ORDENANZA  
S (superficie) NV (núm máx Vvnds)  
DT (S. dotaciones)
  - UE 1 (EC3) S (15.796m<sup>2</sup>) NV (31Vvnds) DT (620m<sup>2</sup>)
  - UE 2 (EC3) S (20.018m<sup>2</sup>) NV (40Vvnds) DT (800m<sup>2</sup>)
- SUELO URBANIZABLE (SUR)**
- USO S/ TRAMA  
S (superficie) NV (núm máx Vvnds)  
AP (Aprovechamiento)
  - UR -2 (SAU) CON ORDENACION DETALLADA
  - ZONA AFECTADA MODIFICACIÓN

DOCUMENTO PARA APROBACIÓN INICIAL

	<b>MODIFICACIÓN PUNTUAL B</b>	
	NORMAS SUBSIDIARIAS DE PLANEAMIENTO MUNICIPAL <b>LAGUNA DE NEGRILLOS</b>	
DOCUMENTO MODIFICADO		
DIRECTOR EQUIPO REDACTOR: INGENIERO DE CAMINOS C.y.P. RAFAEL RODRÍGUEZ GUTIÉRREZ 	PLANO CALIFICACION Y ALINEACIONES <b>ZONA UE-5</b>	NUMERO <b>2.1-3mB</b>
	NÚCLEO LAGUNA DE NEGRILLOS	
0 10 20 30 40		NOVIEMBRE 2015



# LEYENDA

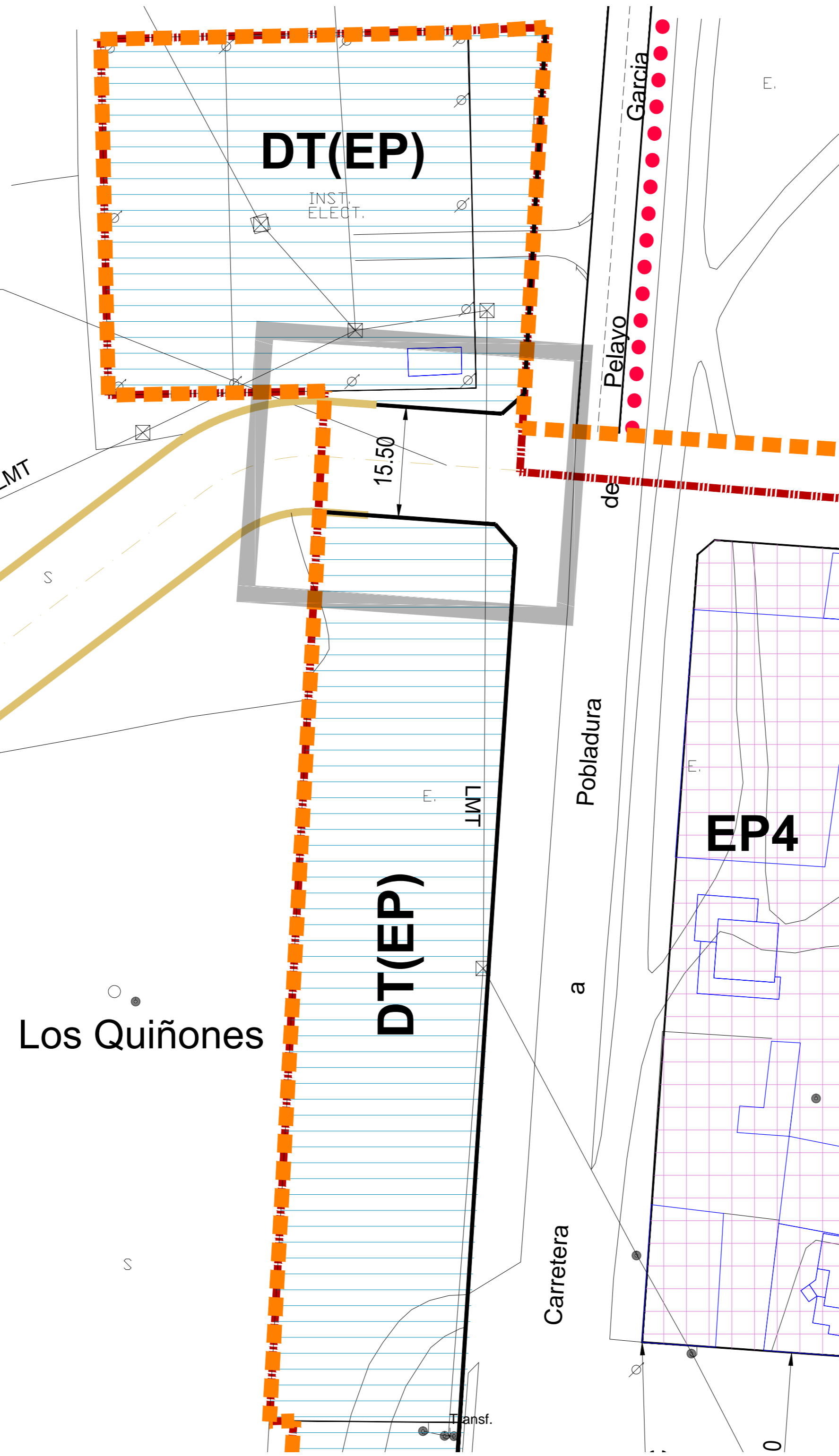
- ZONAS DE ORDENANZA**
- CA1 ENTORNO DEL CASTILLO
  - CN2 CENTRO / NUCLEO TRADICIONAL
  - EC3 ENSANCHES CERCANOS
  - EC3a ENSANCHES CERCANOS
  - EP4 ENSANCHES PARCELADOS
  - EP4a ENSANCHES PARCELARIOS
  - ON5 OTROS NUCLEOS
  - IG6 INDUSTRIA GENERAL - EDIFICACION ADOSADA
  - IS7 INDUSTRIAL Y SERVICIOS
  - E.UR.2- V.P.P. VIVIENDAS DE PROTECCION PUBLICA
  - E.UR.2-VL VIVIENDAS LIBRE
- ZONAS DE DOMINIO PUBLICO**
- DT(zz) DOTACIONES Y EQUIPAMIENTOS
  - SEL SISTEMA ESPACIOS LIBRES
  - SU DOTACIONES Y EQUIPAMIENTOS
  - SUELO NO URBANIZABLE DE ENTORNO
- UNIDADES DE EJECUCIÓN (SUNC)**
- COLOR S/ ZONA DE ORDENANZA
  - UE 1 (EC3) S (15.796m²) NV (31Vvds) DT (620m²)
  - UE 2 (EC3) S (20.018m²) NV (40Vvds) DT (800m²)

- SUELO URBANIZABLE (SUR)**
- UR-2 (SAU) USO S/ TRAMA S (superficie) NV (núm máx Vvnds) AP (Aprovechamiento) CON ORDENACION DETALLADA
  - ZONA AFECTADA MODIFICACIÓN

DOCUMENTO PARA APROBACIÓN INICIAL

	MODIFICACIÓN PUNTUAL B	
	NORMAS SUBSIDIARIAS DE PLANEAMIENTO MUNICIPAL <b>LAGUNA DE NEGRILLOS</b>	
DOCUMENTO MODIFICADO		
DIRECTOR EQUIPO REDACTOR: INGENIERO DE CAMINOS C. y P. RAFAEL RODRÍGUEZ GUTIÉRREZ	PLANO ORDENACION DETALLADA SECTOR UR-2 CALIFICACION Y ALINEACIONES	NUMERO 2.1-od.1mB
NÚCLEO LAGUNA DE NEGRILLOS	ESCALA - 1:1.000 	
NOVIEMBRE 2015		



ENTRONQUE CON AVENIDA DE JUAN CARLOS I CTRA A POBLADURA DE PELAYO GARCÍA

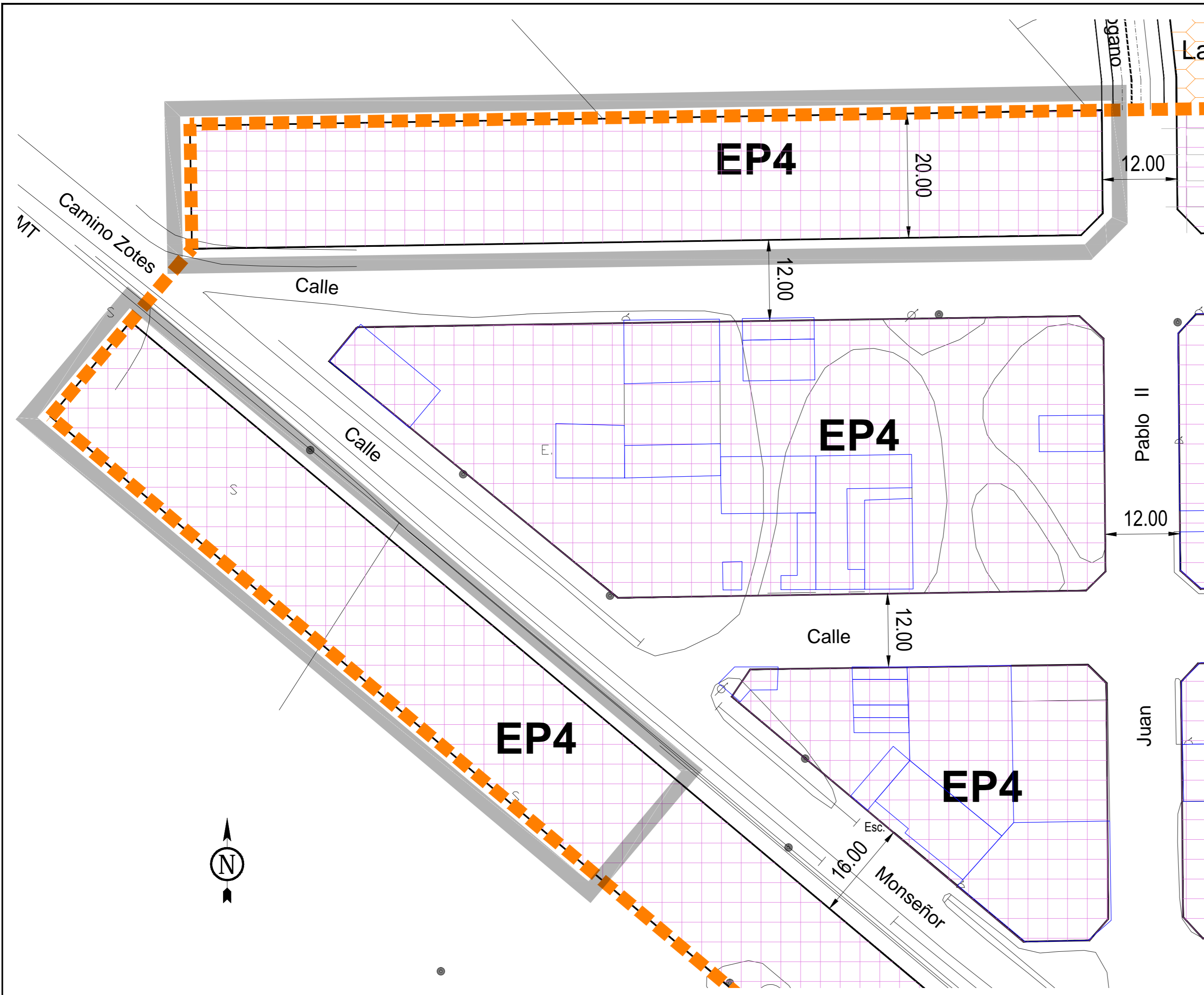


### LEYENDA

- ZONAS DE ORDENANZA**
- CA1 ENTORNO DEL CASTILLO
  - CN2 CENTRO / NUCLEO TRADICIONAL
  - EC3 ENSANCHES CERCANOS
  - EC3a ENSANCHES CERCANOS
  - EP4 ENSANCHES PARCELADOS
  - EP4a ENSANCHES PARCELARIOS
  - ON5 OTROS NUCLEOS
  - IG6 INDUSTRIA GENERAL - EDIFICACION ADOSADA
  - IS7 INDUSTRIAL Y SERVICIOS
- ZONAS DE DOMINIO PUBLICO**
- DT(zz) DOTACIONES Y EQUIPAMIENTOS
  - SEL SISTEMA ESPACIOS LIBRES
  - SUELO NO URBANIZABLE DE ENTORNO
- UNIDADES DE EJECUCIÓN (SUNC)**
- COLOR S/ ZONA DE ORDENANZA  
S (superficie) NV (núm máx Vvnds)  
DT (S. dotaciones)
  - UE 1 (EC3)** S (15.796m<sup>2</sup>) NV (31Vvds) DT (620m<sup>2</sup>)
  - UE 2 (EC3)** S (20.018m<sup>2</sup>) NV (40Vvds) DT (800m<sup>2</sup>)
- SUELO URBANIZABLE (SUR)**
- USO S/ TRAMA  
S (superficie) NV (núm máx Vvnds)  
AP (Aprovechamiento)
  - UR -2 (SAU)** CON ORDENACION DETALLADA
  - ZONA AFECTADA MODIFICACIÓN

DOCUMENTO PARA APROBACIÓN INICIAL


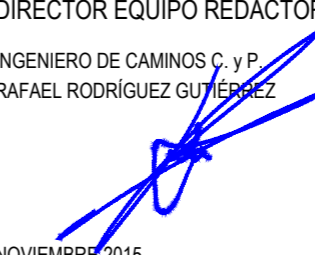

	MODIFICACIÓN PUNTUAL B	
	NORMAS SUBSIDIARIAS DE PLANEAMIENTO MUNICIPAL <b>LAGUNA DE NEGRILLOS</b>	
DOCUMENTO MODIFICADO		NUMERO
DIRECTOR EQUIPO REDACTOR: INGENIERO DE CAMINOS C. y P. RAFAEL RODRÍGUEZ GUTIÉRREZ		PLANO CALIFICACION Y ALINEACIONES Entronque cmno agrícola - Ctra Pobladura NÚCLEO LAGUNA DE NEGRILLOS 2.1-4mB
NOVIEMBRE 2015		ESCALA - 1:500 

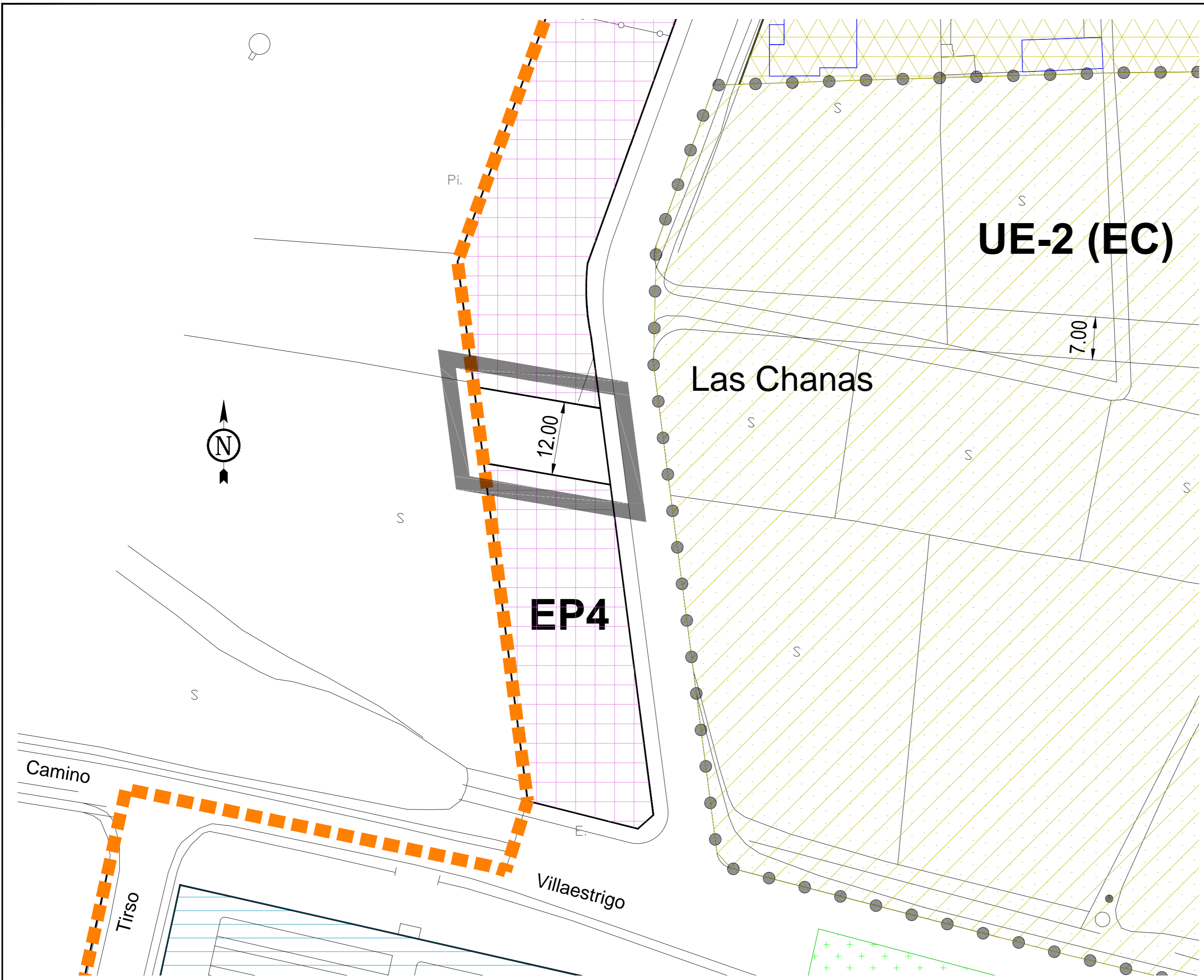


# LEYENDA

- ZONAS DE ORDENANZA**
- CA1** ENTORNO DEL CASTILLO
  - CN2** CENTRO / NUCLEO TRADICIONAL
  - EC3** ENSANCHES CERCANOS
  - EC3a** ENSANCHES CERCANOS
  - EP4** ENSANCHES PARCELADOS
  - EP4a** ENSANCHES PARCELARIOS
  - ON5** OTROS NUCLEOS
  - IG6** INDUSTRIA GENERAL - EDIFICACION ADOSADA
  - IS7** INDUSTRIAL Y SERVICIOS
- ZONAS DE DOMINIO PUBLICO**
- DT(zz)** DOTACIONES Y EQUIPAMIENTOS
  - SEL** SISTEMA ESPACIOS LIBRES
- SUELO NO URBANIZABLE DE ENTORNO**
- SUELO NO URBANIZABLE DE ENTORNO
- UNIDADES DE EJECUCIÓN (SUNC)**
- UE 1 (EC3)** S (15.796m<sup>2</sup>) NV (31Vuds) DT (620m<sup>2</sup>)
  - UE 2 (EC3)** S (20.018m<sup>2</sup>) NV (40Vuds) DT (800m<sup>2</sup>)
- SUELO URBANIZABLE (SUR)**
- UR -2 (SAU)** CON ORDENACION DETALLADA
  - ZONA AFECTADA MODIFICACIÓN

DOCUMENTO PARA APROBACIÓN INICIAL


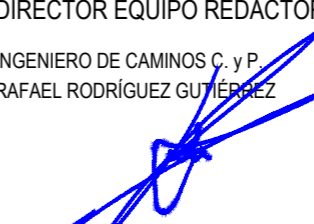
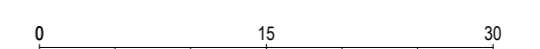
	MODIFICACIÓN PUNTUAL B	
	NORMAS SUBSIDIARIAS DE PLANEAMIENTO MUNICIPAL	
	LAGUNA DE NEGRILLOS	
DOCUMENTO MODIFICADO		
DIRECTOR EQUIPO REDACTOR: INGENIERO DE CAMINOS C. y P. RAFAEL RODRÍGUEZ GUTIÉRREZ  NOVIEMBRE 2015	PLANO CALIFICACION Y ALINEACIONES Zona Era Quemada - c/ Monseñor Angel  NÚCLEO LAGUNA DE NEGRILLOS	NUMERO  2.1-5mBa
		ESCALA - 1:500

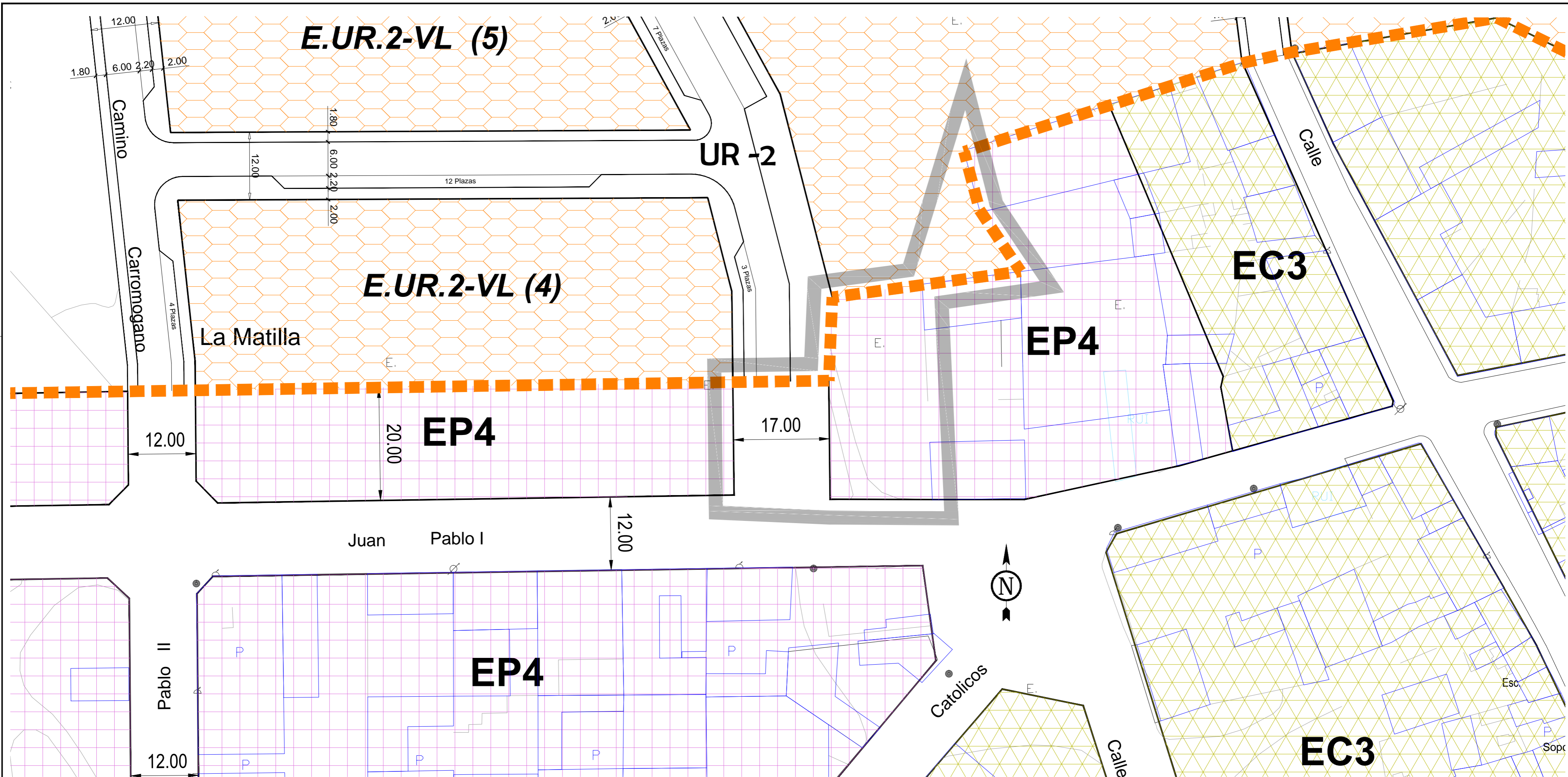


# LEYENDA

- ZONAS DE ORDENANZA**
- CA1** ENTORNO DEL CASTILLO
  - CN2** CENTRO / NUCLEO TRADICIONAL
  - EC3** ENSANCHES CERCANOS
  - EC3a** ENSANCHES CERCANOS
  - EP4** ENSANCHES PARCELADOS
  - EP4a** ENSANCHES PARCELARIOS
  - ON5** OTROS NUCLEOS
  - IG6** INDUSTRIA GENERAL - EDIFICACION ADOSADA
  - IS7** INDUSTRIAL Y SERVICIOS
- ZONAS DE DOMINIO PUBLICO**
- DT(zz)** DOTACIONES Y EQUIPAMIENTOS
  - SEL** SISTEMA ESPACIOS LIBRES
- SUELO NO URBANIZABLE DE ENTORNO**
- SUELO NO URBANIZABLE DE ENTORNO
- UNIDADES DE EJECUCIÓN (SUNC)**
- UE 1 (EC3)** S (15.796m<sup>2</sup>) NV (31Vuds) DT (620m<sup>2</sup>)
  - UE 2 (EC3)** S (20.018m<sup>2</sup>) NV (40Vuds) DT (800m<sup>2</sup>)
- SUELO URBANIZABLE (SUR)**
- UR -2 (SAU)** CON ORDENACION DETALLADA
  - ZONA AFECTADA MODIFICACIÓN

DOCUMENTO PARA APROBACIÓN INICIAL

	MODIFICACIÓN PUNTUAL B	
	NORMAS SUBSIDIARIAS DE PLANEAMIENTO MUNICIPAL <b>LAGUNA DE NEGRILLOS</b>	
DOCUMENTO MODIFICADO		
DIRECTOR EQUIPO REDACTOR: INGENIERO DE CAMINOS C. y P. RAFAEL RODRIGUEZ GUTIERREZ  NOVIEMBRE 2015	PLANO CALIFICACION Y ALINEACIONES Zona Era Quemada - c/ Monseñor Angel NÚCLEO LAGUNA DE NEGRILLOS  ESCALA - 1:500	NUMERO 2.1-5mBb



**LEYENDA**

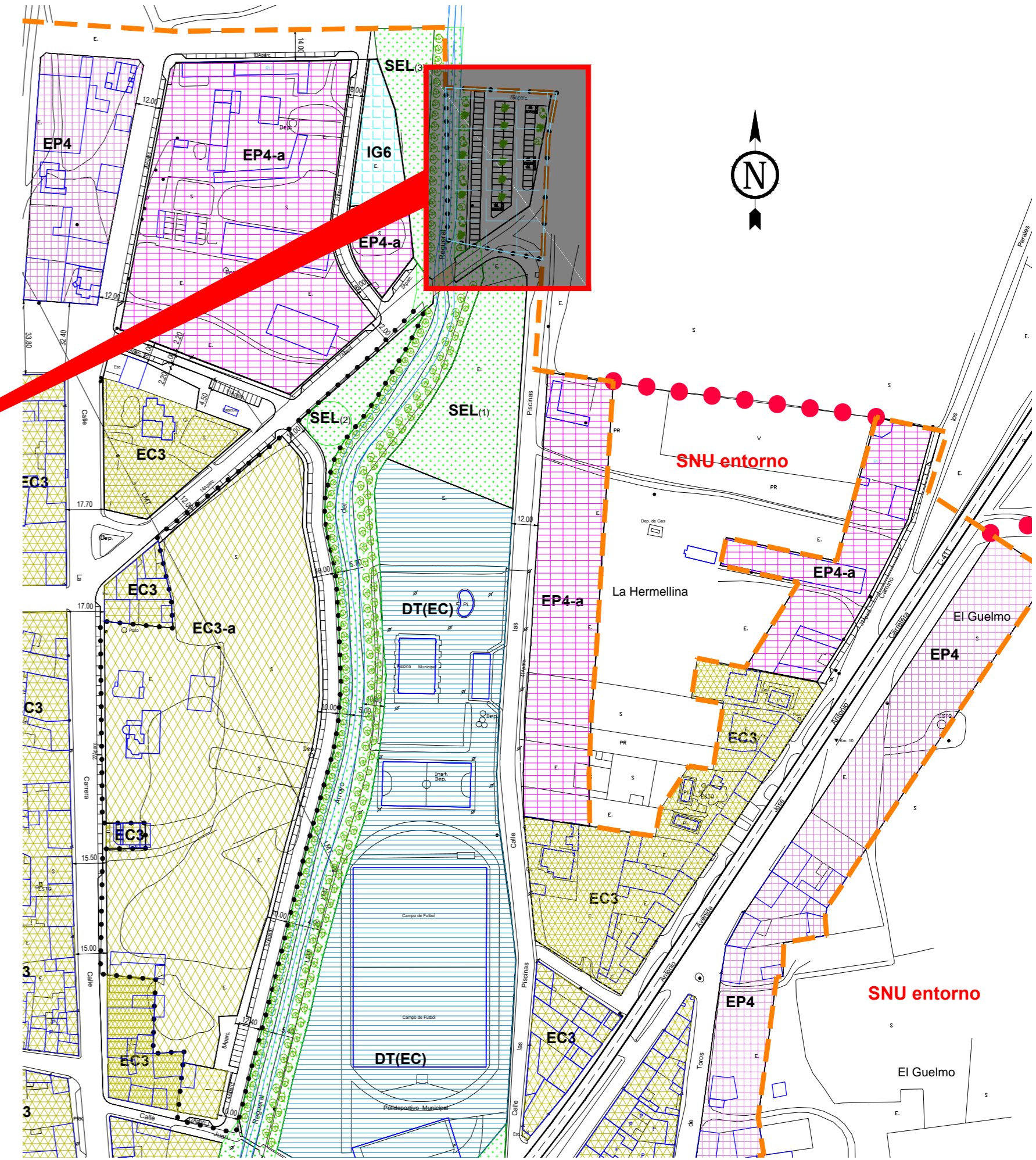
ZONAS DE ORDENANZA		ZONAS DE DOMINIO PUBLICO		SUELO URBANIZABLE (SUR)	
	<b>CA1</b> ENTORNO DEL CASTILLO		<b>DT(zz)</b> DOTACIONES Y EQUIPAMIENTOS		<b>UR-2 (SAU)</b> CON ORDENACION DETALLADA
	<b>CN2</b> CENTRO / NUCLEO TRADICIONAL		<b>SEL</b> SISTEMA ESPACIOS LIBRES		SUELO NO URBANIZABLE DE ENTORNO
	<b>EC3</b> ENSANCHES CERCANOS		UNIDADES DE EJECUCIÓN (SUNC)		
	<b>EC3a</b> ENSANCHES CERCANOS		COLOR S/ ZONA DE ORDENANZA S (superficie) NV (núm máx Vvnds) DT (S. dotaciones)		
	<b>EP4</b> ENSANCHES PARCELADOS	<b>UE 1 (EC3)</b>	S (15.796m²) NV (31Vvds) DT (620m²)		
	<b>EP4a</b> ENSANCHES PARCELARIOS	<b>UE 2 (EC3)</b>	S (20.018m²) NV (40Vvds) DT (800m²)		
	<b>ON5</b> OTROS NUCLEOS				
	<b>IG6</b> INDUSTRIA GENERAL - EDIFICACION ADOSADA				
	<b>IS7</b> INDUSTRIAL Y SERVICIOS				

DOCUMENTO PARA APROBACIÓN INICIAL

	<b>MODIFICACIÓN PUNTUAL B</b>	
	NORMAS SUBSIDIARIAS DE PLANEAMIENTO MUNICIPAL	
	<b>LAGUNA DE NEGRILLOS</b>	
DOCUMENTO MODIFICADO		
DIRECTOR EQUIPO REDACTOR: INGENIERO DE CAMINOS C. y P. RAFAEL RODRÍGUEZ GUTIÉRREZ	PLANO	NUMERO
	CALIFICACION Y ALINEACIONES Calle Juan Pablo I	
NÚCLEO LAGUNA DE NEGRILLOS		
		ESCALA - 1:500

NOVIEMBRE 2015





**LEYENDA**

	<b>CA1</b>	ENTORNO DEL CASTILLO		<b>IS7</b>	INDUSTRIAL Y SERVICIOS
	<b>CN2</b>	CENTRO / NUCLEO TRADICIONAL		<b>DT(zz)</b>	DOTACIONES Y EQUIPAMIENTOS
	<b>EC3</b>	ENSANCHES CERCANOS		<b>SEL</b>	SISTEMA ESPACIOS LIBRES
	<b>EC3a</b>	ENSANCHES CERCANOS			SUELO NO URBANIZABLE DE ENTORNO
	<b>EP4</b>	ENSANCHES PARCELADOS		<b>UE 1 (EC3)</b>	S (15.796m <sup>2</sup> ) NV (31Vuds) DT (620m <sup>2</sup> )
	<b>EP4a</b>	ENSANCHES PARCELARIOS		<b>UE 2 (EC3)</b>	S (20.018m <sup>2</sup> ) NV (40Vuds) DT (800m <sup>2</sup> )
	<b>ON5</b>	OTROS NUCLEOS		<b>UR-2 (SAU)</b>	CON ORDENACION DETALLADA
	<b>IG6</b>	INDUSTRIA GENERAL - EDIFICACION ADOSADA			



DIRECTOR EQUIPO REDACTOR:  
INGENIERO DE CAMINOS C. y P.  
RAFAEL RODRIGUEZ GUTIERREZ

NOVIEMBRE 2015

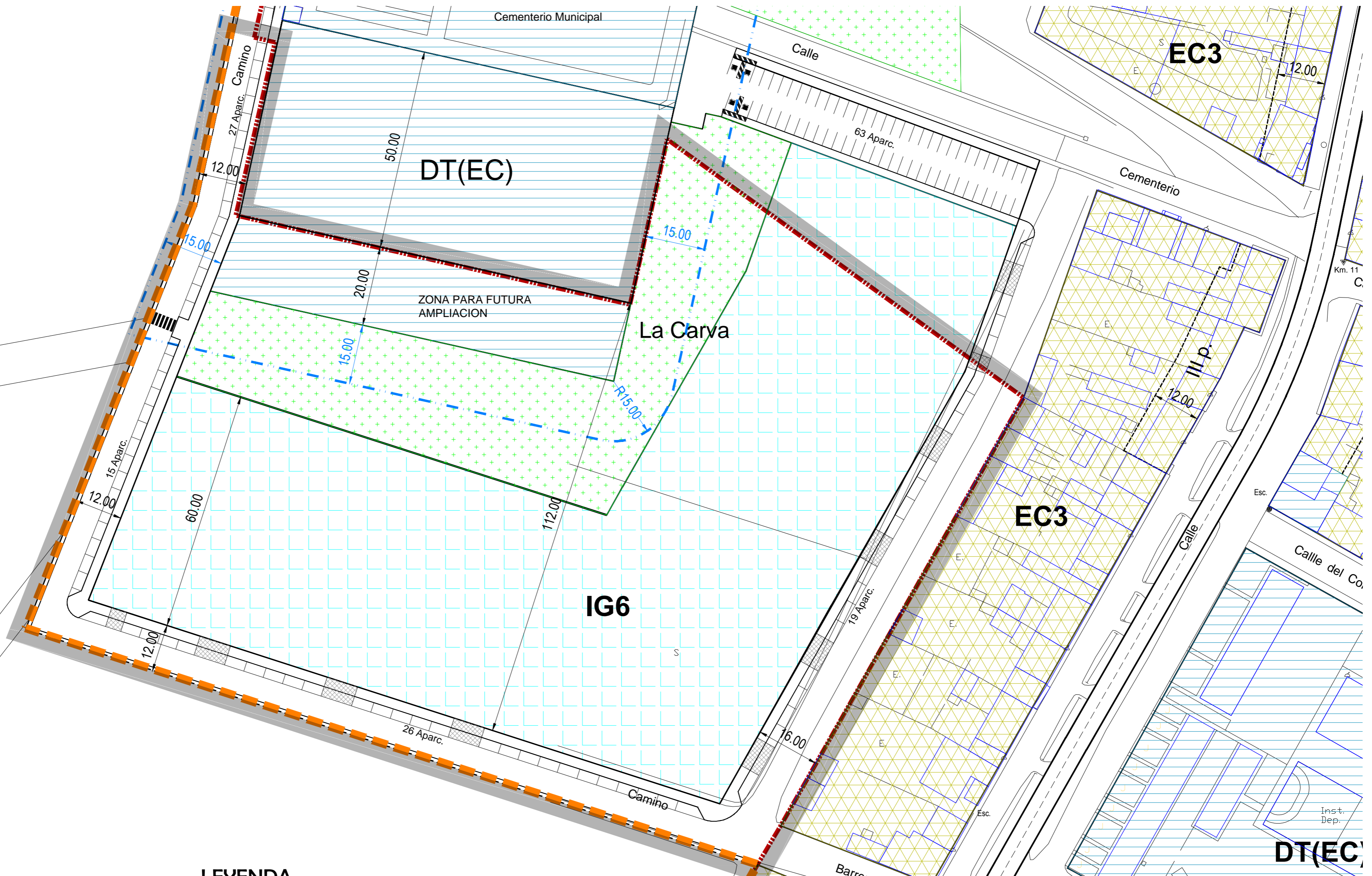
DOCUMENTO PARA APROBACIÓN INICIAL

**MODIFICACIÓN PUNTUAL B**

NORMAS SUBSIDIARIAS DE PLANEAMIENTO MUNICIPAL

**LAGUNA DE NEGRILLOS**

DOCUMENTO MODIFICADO		NUMERO
DETALLE AREA APARCAMIENTOS		2.1-7mB
NÚCLEO LAGUNA DE NEGRILLOS		
ESCALA - 1:300 1:2.000		



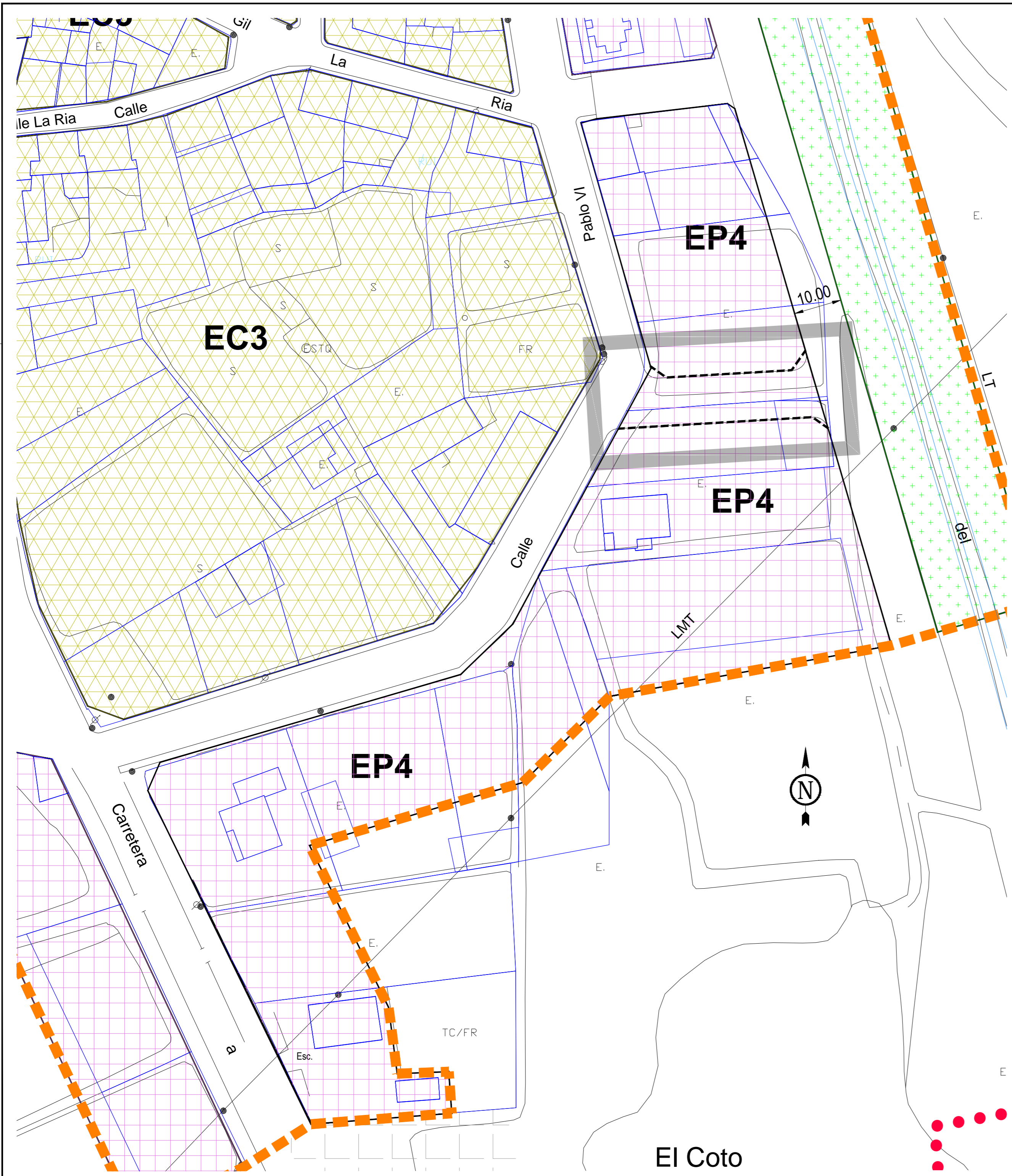
**LEYENDA**

ZONAS DE ORDENANZA		ZONAS DE DOMINIO PUBLICO		SUELO URBANIZABLE (SUR)	
	<b>CA1</b> ENTORNO DEL CASTILLO		<b>IS7</b> INDUSTRIAL Y SERVICIOS		USO S/ TRAMA S (superficie) NV (nm mx Vvnds) AP (Aprovechamiento)
	<b>CN2</b> CENTRO / NUCLEO TRADICIONAL		<b>DT(zz)</b> DOTACIONES Y EQUIPAMIENTOS		<b>UR -2 (SAU)</b> CON ORDENACION DETALLADA
	<b>EC3</b> ENSANCHES CERCANOS		<b>SEL</b> SISTEMA ESPACIOS LIBRES		ZONA AFECTADA MODIFICACIN
	<b>EC3a</b> ENSANCHES CERCANOS		SUELO NO URBANIZABLE DE ENTORNO		
	<b>EP4</b> ENSANCHES PARCELADOS		UNIDADES DE EJECUCIN (SUNC)		
	<b>EP4a</b> ENSANCHES PARCELARIOS		COLOR S/ ZONA DE ORDENANZA S (superficie) NV (nm mx Vvnds) DT (S. dotaciones)		
	<b>ON5</b> OTROS NUCLEOS	<b>UE 1 (EC3)</b>	S (15.796m <sup>2</sup> ) NV (31Vvds) DT (620m <sup>2</sup> )		
	<b>IG6</b> INDUSTRIA GENERAL - EDIFICACION ADOSADA	<b>UE 2 (EC3)</b>	S (20.018m <sup>2</sup> ) NV (40Vvds) DT (800m <sup>2</sup> )		

DOCUMENTO PARA APROBACIN INICIAL

	<b>MODIFICACIN PUNTUAL B</b>	
	NORMAS SUBSIDIARIAS DE PLANEAMIENTO MUNICIPAL	
	<b>LAGUNA DE NEGRILLOS</b>	
DOCUMENTO MODIFICADO		NUMERO
DIRECTOR EQUIPO REDACTOR: INGENIERO DE CAMINOS C. y P. RAFAEL RODRIGUEZ GUTIERREZ		PLANO <b>CALIFICACION Y ALINEACIONES</b> AREA INDUSTRIAL Zona La Carva(IG-6)
NCLEO LAGUNA DE NEGRILLOS		<b>2.2-1mB</b>
0 10 20 30 40 50 ESCALA - 1:750		



NOVIEMBRE 2015

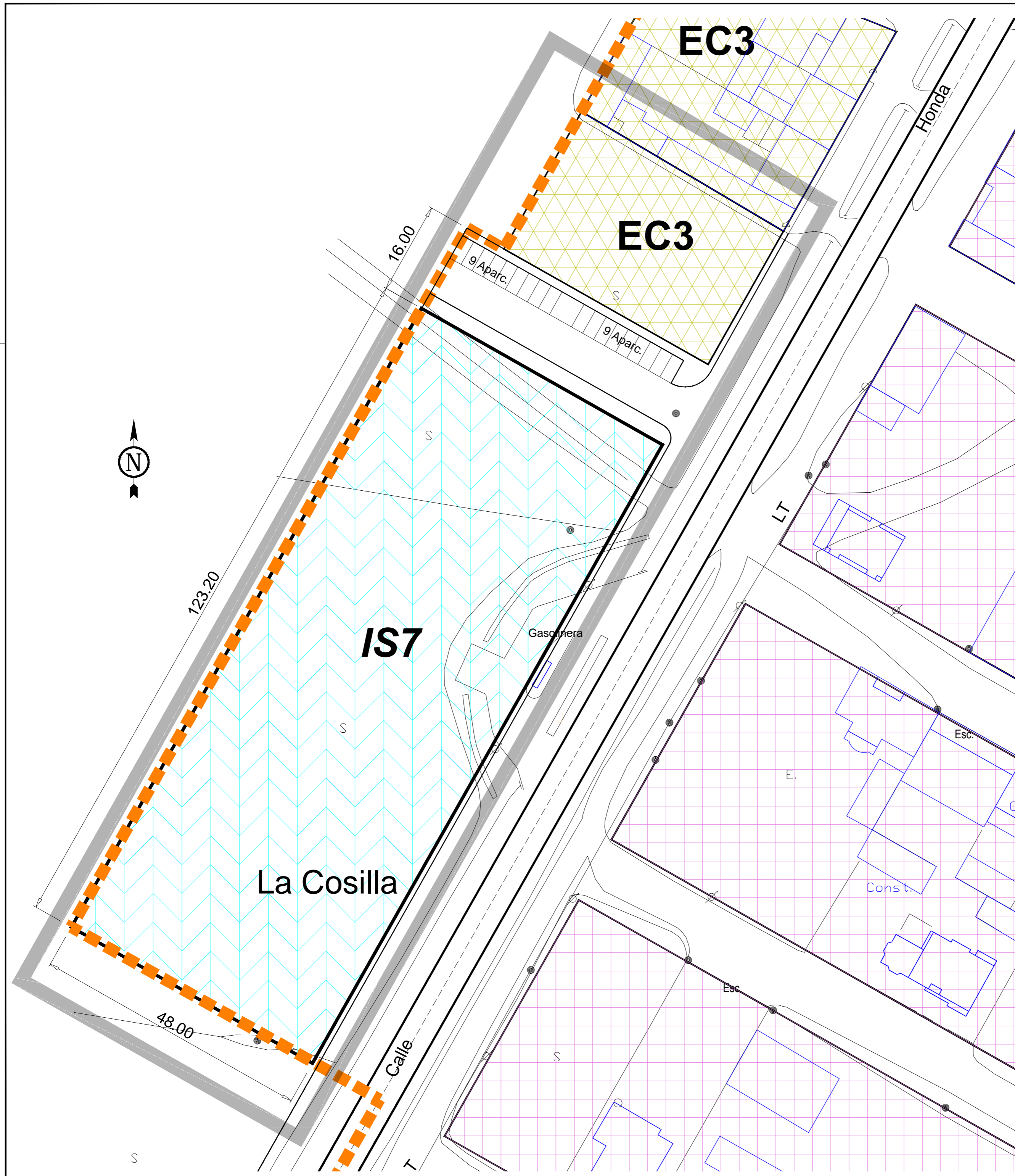


# LEYENDA



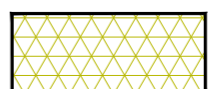
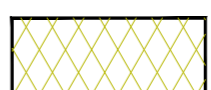





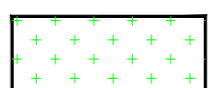


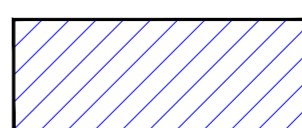

- ZONAS DE ORDENANZA**
- CA1** ENTORNO DEL CASTILLO
  - CN2** CENTRO / NUCLEO TRADICIONAL
  - EC3** ENSANCHES CERCANOS
  - EC3α** ENSANCHES CERCANOS
  - EP4** ENSANCHES PARCELADOS
  - EP4α** ENSANCHES PARCELARIOS
  - ON5** OTROS NUCLEOS
  - IG6** INDUSTRIA GENERAL - EDIFICACION ADOSADA
  - IS7** INDUSTRIAL Y SERVICIOS
- ZONAS DE DOMINIO PUBLICO**
- DT(zz)** DOTACIONES Y EQUIPAMIENTOS
  - SEL** SISTEMA ESPACIOS LIBRES
- SUELO NO URBANIZABLE DE ENTORNO**
- UNIDADES DE EJECUCIÓN (SUNC)**
- UE 1 (EC3)** S (15.796m<sup>2</sup>) NV (31Vuds) DT (620m<sup>2</sup>)
  - UE 2 (EC3)** S (20.018m<sup>2</sup>) NV (40Vuds) DT (800m<sup>2</sup>)
- SUELO URBANIZABLE (SUR)**
- UR -2 (SAU)** CON ORDENACION DETALLADA
  - ZONA AFECTADA MODIFICACIÓN**

DOCUMENTO PARA APROBACIÓN INICIAL


	MODIFICACIÓN PUNTUAL B	
	NORMAS SUBSIDIARIAS DE PLANEAMIENTO MUNICIPAL	
	LAGUNA DE NEGRILLOS	
DOCUMENTO MODIFICADO		NUMERO
DIRECTOR EQUIPO REDACTOR: INGENIERO DE CAMINOS C. y P. RAFAEL RODRIGUEZ GUTIERREZ	PLANO CALIFICACION Y ALINEACIONES Travesía Pablo VI	2.2-2mB
NOVIEMBRE 2015	NÚCLEO LAGUNA DE NEGRILLOS	
		ESCALA - 1:600



# LEYENDA

- ZONAS DE ORDENANZA**
-  **CA1** ENTORNO DEL CASTILLO
  -  **CN2** CENTRO / NUCLEO TRADICIONAL
  -  **EC3** ENSANCHES CERCANOS
  -  **EC3a** ENSANCHES CERCANOS
  -  **EP4** ENSANCHES PARCELADOS
  -  **EP4a** ENSANCHES PARCELARIOS
  -  **ON5** OTROS NUCLEOS
  -  **IG6** INDUSTRIA GENERAL - EDIFICACION ADOSADA
- ZONAS DE DOMINIO PUBLICO**
-  **DT(zz)** DOTACIONES Y EQUIPAMIENTOS
  -  **SEL** SISTEMA ESPACIOS LIBRES
- SUELO NO URBANIZABLE DE ENTORNO**
- 
- UNIDADES DE EJECUCIÓN (SUNC)**
-  **COLOR S/ ZONA DE ORDENANZA**  
S (superficie) NV (núm máx Vvuds)  
DT (S. dotaciones)
  - UE 1 (EC3)** S (15.796m<sup>2</sup>) NV (31Vuds) DT (620m<sup>2</sup>)
  - UE 2 (EC3)** S (20.018m<sup>2</sup>) NV (40Vuds) DT (800m<sup>2</sup>)
- SUELO URBANIZABLE (SUR)**
-  **USO S/ TRAMA**  
S (superficie) NV (núm máx Vvuds)  
AP (Aprovechamiento)
  - UR -2 (SAU)** CON ORDENACION DETALLADA
  -  ZONA AFECTADA MODIFICACIÓN

DOCUMENTO PARA APROBACIÓN INICIAL

	MODIFICACIÓN PUNTUAL B	
	NORMAS SUBSIDIARIAS DE PLANEAMIENTO MUNICIPAL <b>LAGUNA DE NEGRILLOS</b>	
DOCUMENTO MODIFICADO		NUMERO
DIRECTOR EQUIPO REDACTOR: INGENIERO DE CAMINOS C. y P. RAFAEL RODRIGUEZ GUTIERREZ		PLANO CALIFICACION Y ALINEACIONES Margen ctra LE-411(Calle Honda), zona gasolinera  NÚCLEO LAGUNA DE NEGRILLOS  ESCALA - 1:500
NOVIEMBRE 2015		2.2-3mB