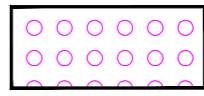
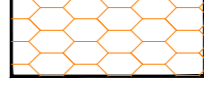





SNU entorno





LEYENDA

-  E.UR.2- V.P.P. ENSANCHES PARCELARIOS
-  E.UR.2-VL ENSANCHES PARCELARIOS
-  DT(zz) DOTACIONES Y EQUIPAMIENTOS
-  SEL SISTEMA ESPACIOS LIBRES
-  SU DOTACIONES Y EQUIPAMIENTOS

UR -2 (SAU) CON ORDENACION DETALLADA
 SUPERFICIE SECTOR 75.735,00m²

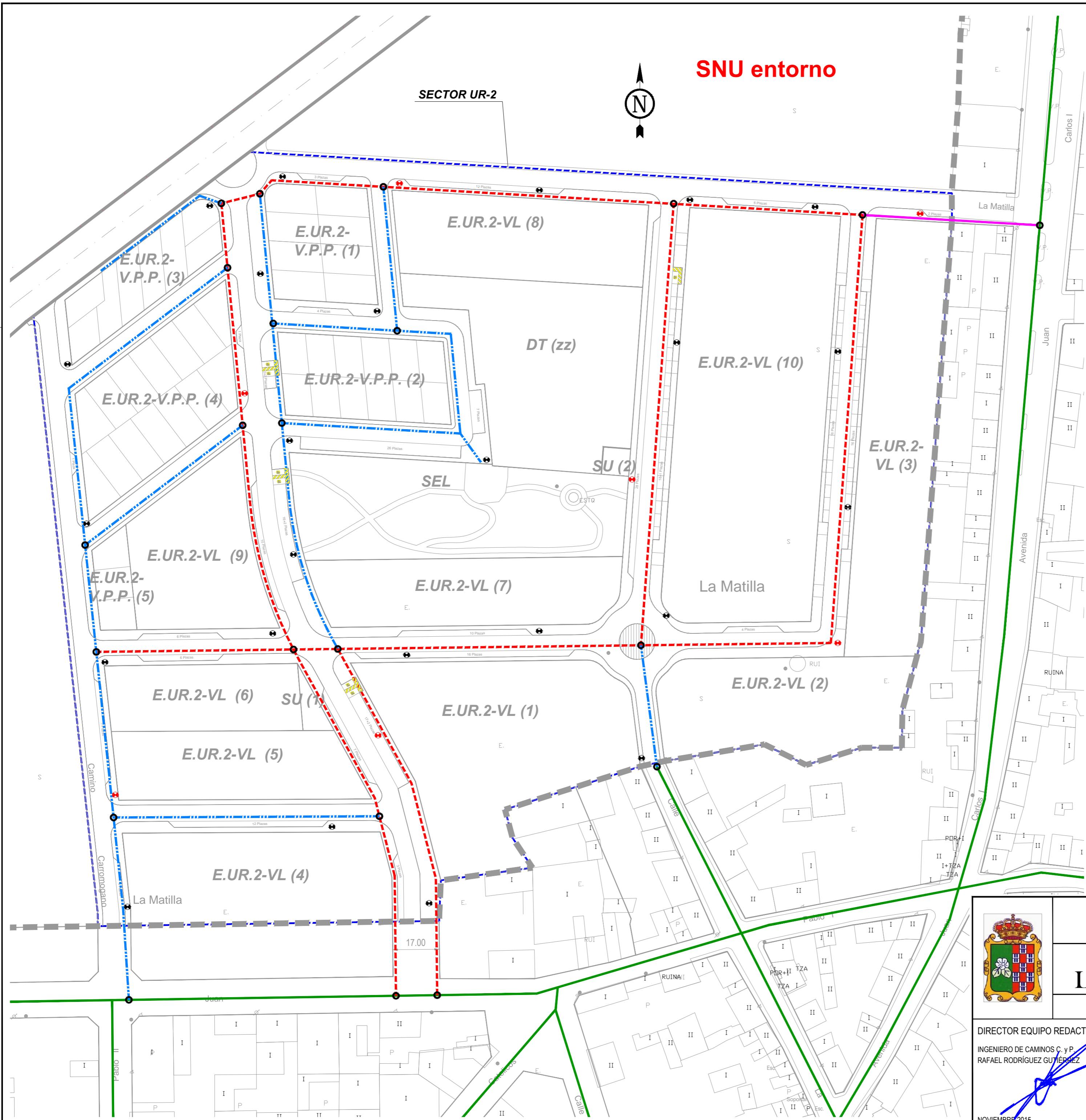
DOCUMENTO PARA APROBACIÓN INICIAL

	MODIFICACIÓN PUNTUAL B	
	NORMAS SUBSIDIARIAS DE PLANEAMIENTO MUNICIPAL LAGUNA DE NEGRILLOS	
DOCUMENTO MODIFICADO		NUMERO
DIRECTOR EQUIPO REDACTOR: INGENIERO DE CAMINOS C.y.P. RAFAEL RODRÍGUEZ GUTIÉRREZ		PLANO ORDENACION DETALLADA SECTOR UR-2 CALIFICACION Y ALINEACIONES
NÚCLEO LAGUNA DE NEGRILLOS		2.1-od.1mB
		ESCALA - 1:1.000
NOVIEMBRE 2015		

SNU entorno




SECTOR UR-2



-  RED ABASTECIMIENTO EXISTENTE
-  RED ABASTECIMIENTO Ø90
-  RED ABASTECIMIENTO Ø75
-  RED ABASTECIMIENTO Ø63
-  POZO DE LLAVES
-  BOCA DE INCENDIOS
-  BOCA DE RIEGO

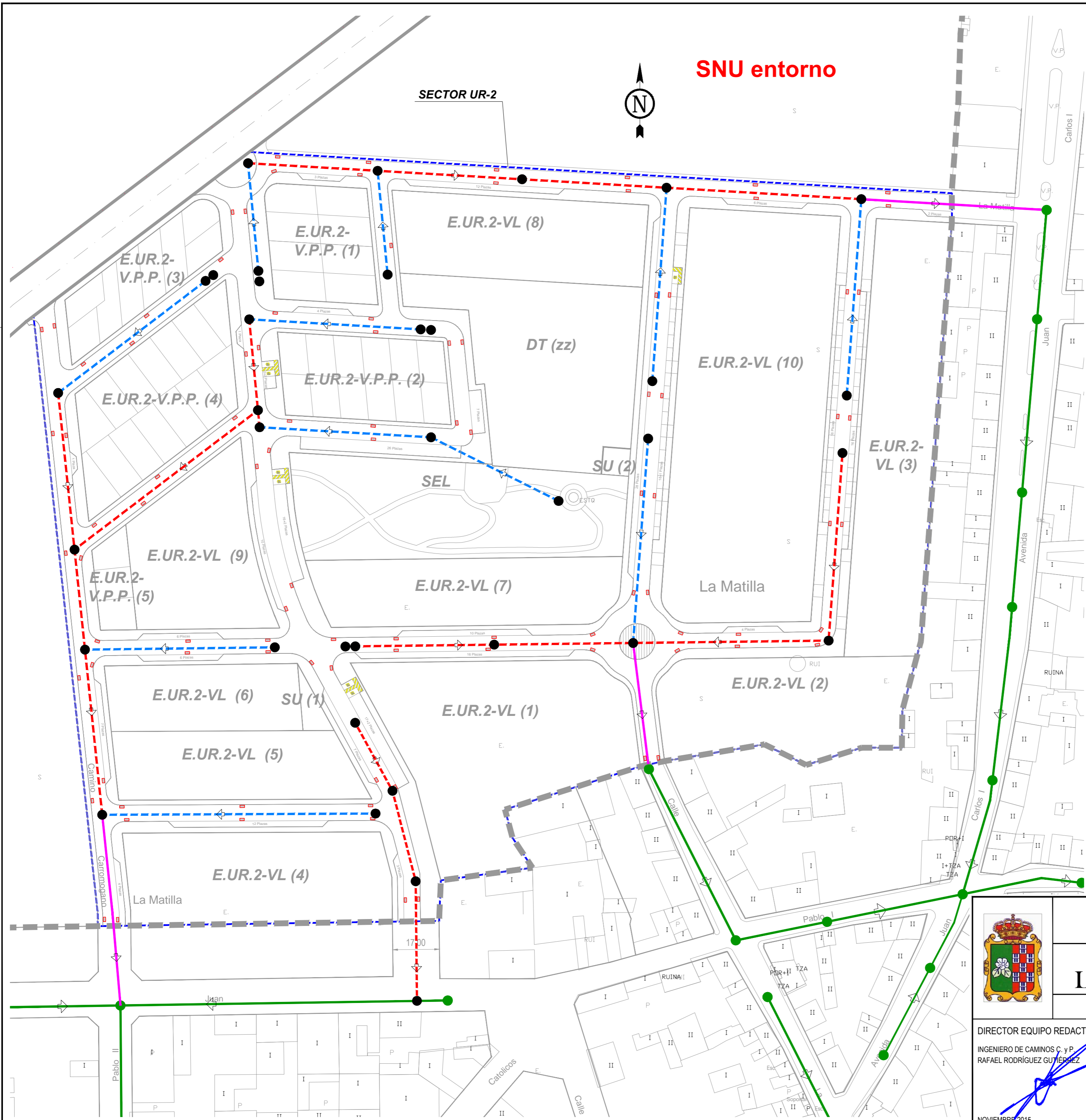
DOCUMENTO PARA APROBACIÓN INICIAL

	MODIFICACIÓN PUNTUAL B	
	NORMAS SUBSIDIARIAS DE PLANEAMIENTO MUNICIPAL LAGUNA DE NEGRILLOS	
DOCUMENTO MODIFICADO		NUMERO
DIRECTOR EQUIPO REDACTOR: INGENIERO DE CAMINOS C.y.P. RAFAEL RODRÍGUEZ GUTIÉRREZ		2.1-od.2mB
PLANO ORDENACIÓN DETALLADA SECTOR UR-2 RED DE ABASTECIMIENTO		ESCALA - 1:1.000
NÚCLEO LAGUNA DE NEGRILLOS		
NOVIEMBRE 2015		

SNU entorno



SECTOR UR-2



-  POZOS DE REGISTRO EXISTENTES
-  RED SANEAMIENTO EXISTENTE
-  RED SANEAMIENTO Ø400
-  RED SANEAMIENTO Ø315
-  RED SANEAMIENTO Ø250
-  POZOS DE REGISTRO
-  CÁMARA DE DESCARGA
-  SUMIDEROS

DOCUMENTO PARA APROBACIÓN INICIAL



MODIFICACIÓN PUNTUAL B
 NORMAS SUBSIDIARIAS DE PLANEAMIENTO MUNICIPAL
LAGUNA DE NEGRILLOS

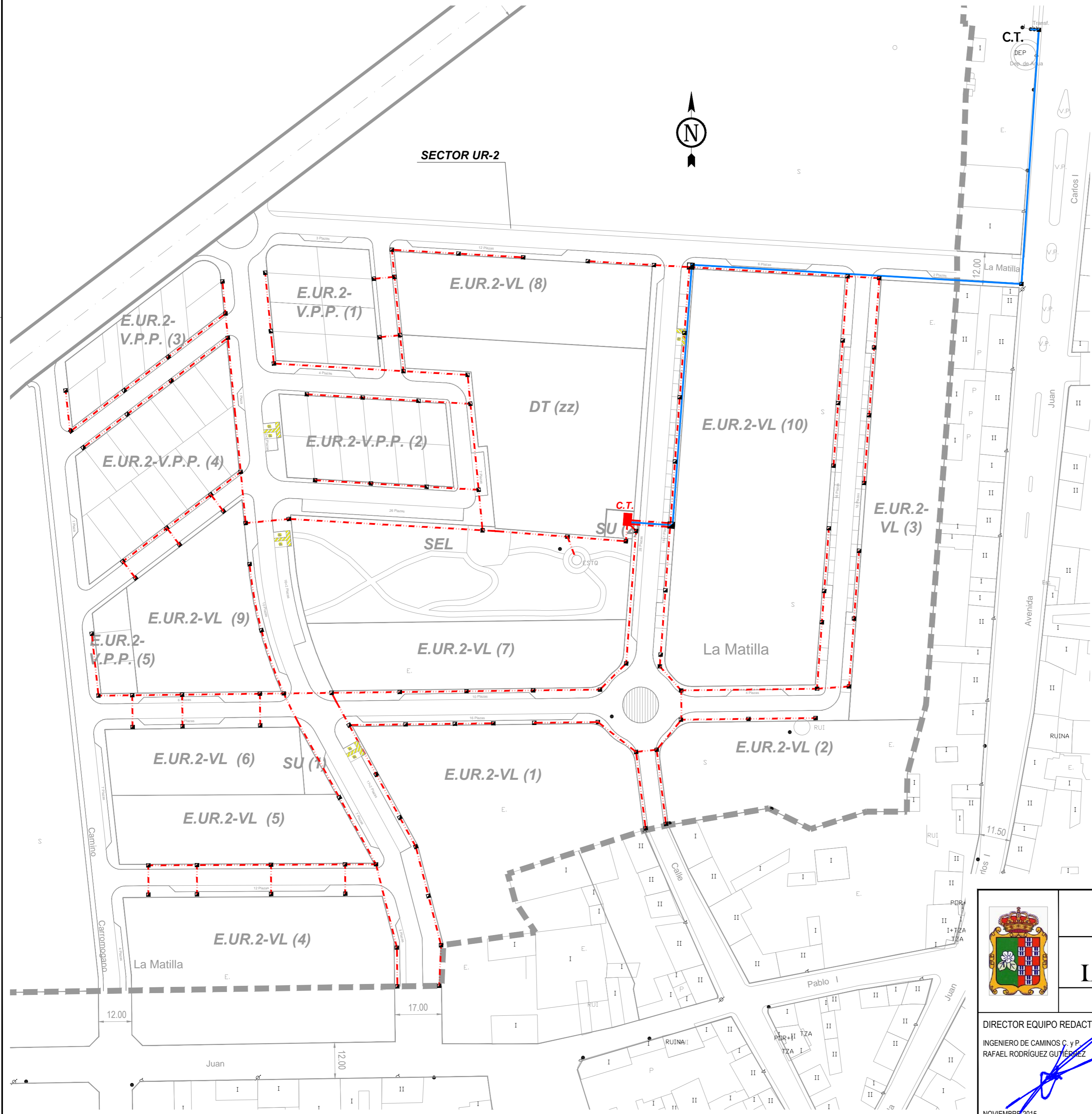
DIRECTOR EQUIPO REDACTOR:
 INGENIERO DE CAMINOS C.y.P.
 RAFAEL RODRÍGUEZ GUTIÉRREZ


 NOVIEMBRE 2015

PLANO ORDENACIÓN DETALLADA SECTOR UR-2 RED DE SANEAMIENTO	NÚCLEO LAGUNA DE NEGRILLOS
DOCUMENTO MODIFICADO	
0 25 50 	ESCALA - 1:1.000
NUMERO 2.1-od.3mB	





SECTOR UR-2

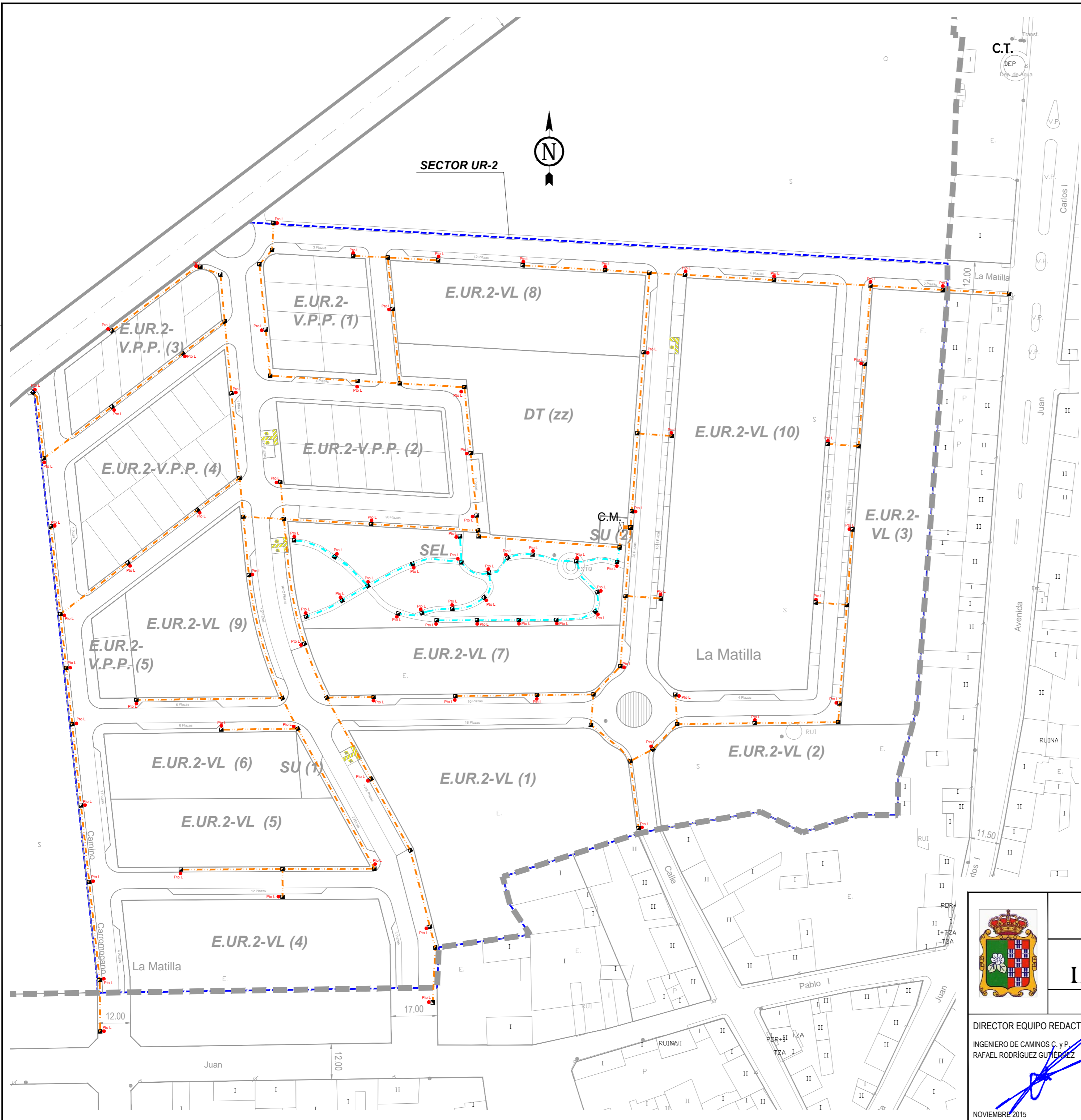


-  ARQUETA DE REGISTRO
-  RED MEDIA TENSION
-  RED BAJA TENSION

DOCUMENTO PARA APROBACIÓN INICIAL

	MODIFICACIÓN PUNTUAL B	
	NORMAS SUBSIDIARIAS DE PLANEAMIENTO MUNICIPAL LAGUNA DE NEGRILLOS	
DOCUMENTO MODIFICADO		NUMERO
DIRECTOR EQUIPO REDACTOR: INGENIERO DE CAMINOS C. y P. RAFAEL RODRIGUEZ GUTIERREZ		PLANO ORDENACION DETALLADA SECTOR UR-2 RED DE MEDIA Y BAJA TENSION
NÚCLEO LAGUNA DE NEGRILLOS		2.1-od.4mB
		ESCALA - 1:1.000

NOVIEMBRE 2015



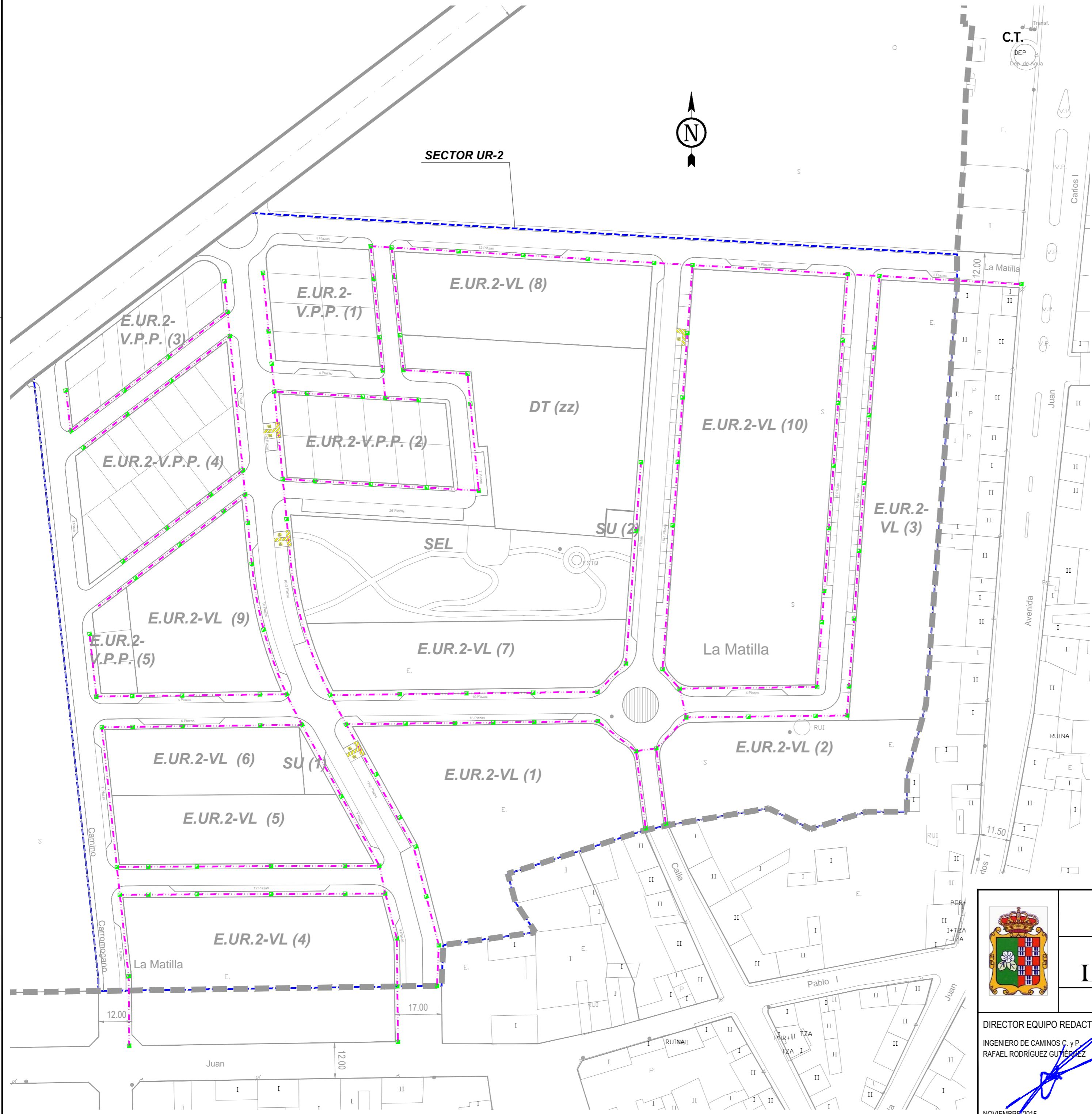
- RED ALUMBRADO PUBLICO
- RED ALUMBRADO PUBLICO
- ARQUETA DE REGISTRO
- PUNTOS DE LUZ

DOCUMENTO PARA APROBACIÓN INICIAL

	MODIFICACIÓN PUNTUAL B	
	NORMAS SUBSIDIARIAS DE PLANEAMIENTO MUNICIPAL LAGUNA DE NEGRILLOS	
DOCUMENTO MODIFICADO		NUMERO
DIRECTOR EQUIPO REDACTOR: INGENIERO DE CAMINOS C.y.P. RAFAEL RODRIGUEZ GUTIERREZ		2.1-od.5mB
PLANO ORDENACION DETALLADA SECTOR UR-2 RED ALUMBRADO PUBLICO		ESCALA - 1:1.000
NÚCLEO LAGUNA DE NEGRILLOS		
NOVIEMBRE 2015		



SECTOR UR-2



--- RED TELEFONIA
■ ARQUETA

DOCUMENTO PARA APROBACIÓN INICIAL



MODIFICACIÓN PUNTUAL B
NORMAS SUBSIDIARIAS DE PLANEAMIENTO MUNICIPAL
LAGUNA DE NEGRILLOS

DOCUMENTO MODIFICADO

DIRECTOR EQUIPO REDACTOR:
INGENIERO DE CAMINOS C.y.P.
RAFAEL RODRIGUEZ GUTIERREZ

NOVIEMBRE 2015

PLANO
ORDENACION DETALLADA SECTOR UR-2
RED DE TELEFONIA

NÚCLEO
LAGUNA DE NEGRILLOS

0 25 50
ESCALA - 1:1.000

NUMERO
2.1-od.6mB