

Sector UR-1 (SAU)
 Sup 86.794 m²
 USO - Residencial -
 173 Viviendas.
 Aprovech. 30.378 m²

Sector UR-2 (SAU)
 Sup 77.172 m²
 USO - Residencial
 154 Viviendas.
 Aprovech. 27.010 m²

LEYENDA
 ZONAS DE ORDENANZA

- CA1 ENTORNO DEL CASTILLO
- CN2 CENTRO / NUCLEO TRADICIONAL
- EC3 ENSANCHES CERCANOS
- EP4 ENSANCHES PARCELADOS
- ON5 OTROS NUCLEOS

ZONAS DE DOMINIO PUBLICO

- DT(zz) DOTACIONES Y EQUIPAMIENTOS
- SEL SISTEMA ESPACIOS LIBRES

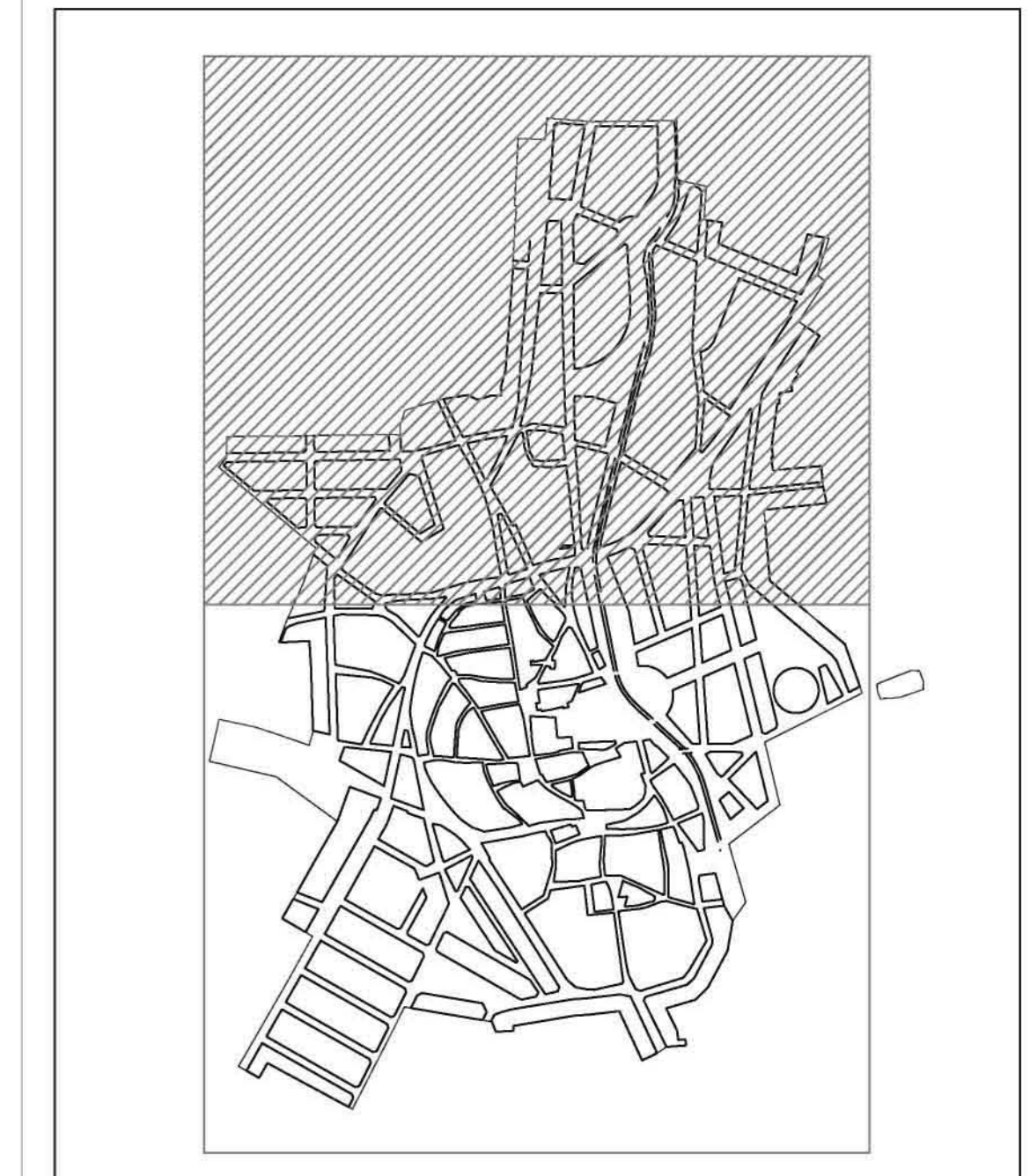
SUELO NO URBANIZABLE DE ENTORNO

UNIDADES DE EJECUCION



COLOR S/ ZONA DE ORDENANZA
 S (Superficie) NV (num máx Vvnds) DT (S. dotaciones)

UE 1	(EC3)	S (15.796 m ²) NV (31 Vvds) DT (620 m ²)
UE 2	(EC3)	S (20.018 m ²) NV (40 Vvnds) DT (800 m ²)
UE 3	(EC3)	S (24.791 m ²) NV (49 Vvnds) DT (980 m ²)
UE 4	(EP4)	S (24.052 m ²) NV (48 Vvnds)
UE 5	(EP4)	S (20.013 m ²) NV (40 Vvnds) DT (1.400 m ²)

DILIGENCIA



Julian Garrido Martinez
 Julio Alvarez Robles

C/ LA RUA, 39 - 24003 LEON Tf987/215 612
 Email: julio.alvarez@coai.es

Ayuntamiento de LAGUNA DE NEGRILLOS

MODIFICACION PUNTUAL - A
 NNSS - LAGUNA DE NEGRILLOS
 APROBACION PROVISIONAL
 CALIFICACION Y ALINEACIONES
 NUCLEO DE LAGUNA (I)

2.1mA ESCALA 1:1.000
 FECHA: SEPTMBR 2008

PLAN OITRABAJO ARQUITECTOS